

Gatunamnshistorik



HABO KOMMUN
Fritids- och kulturförvaltningen

Innehållsförteckning

Gatunamnshistorik	1
Organisation	3
Historik	3
Kulturhistoriska platser	4
Övriga platser	4
Bränninge	5
Bränninge ängar, Solhöjden och Lilla Bränninge	7
Centrum	9
Domsand	11
Fiskebäck och Söderkulla	12
Gunnarsbo	13
Kråkeryd	14
Kyrkeryd	15
Kärnekulla	16
Lagget	17
Mossen och Tumbäck	18
Mölekullen	19
Sjogarp	20
Stora Kärr	21
Stora Kärrs industriområde	22
Baskarp	23
Brandstorp	24
Fagerhult	25
Furusjö	26
Västerkärr	28
Referenser	28

Organisation

Detta dokument är framtaget 2004 på uppdrag av fritids- och kulturförvaltningen för att få en samlad information om olika gatunamns och platsers uppkomst i Habo.

Organisatoriskt finns det idag en gatunamnskommitté som ger förslag på nya gatunamn och platser som sedan antas av fritids- och kulturnämnden.

Praxis i gatunamnsplanering är att en huvudsträcka benämns väg och att gator för kommunikation inom samhället benämns gata.


Årtal: (1952) = när gatan/platsen namngavs, kan ha tillkommit tidigare, speciellt äldre gator.

Historik

Första namnformen för Habo är från 1287 och var BODHOM. I svenskt diplomatarium 1339 är socknen benämnd HAGABODHUM. Namnet kan betecknas som ”inhägnad hage med bodar”. Olika stavningsformer har använts fram till 1339 då namnet Habo förekommer i jordeboken.

Ovanstående förklarar utformningen av kommunvapnet den silverfärgade Vättern och den gröna hagen samt inhägnaden ”gårdesgården” som är att liknas med gränsen mellan Västergötland och Småland.

Gårdarna Bränninge och Gunnarsbo har spelat en betydelsefull roll för Habo samhälles uppkomst och utveckling. Bränninge var sedan 1600-talet en gästgivargård kring vilken det vuxit upp en mindre by. Gunnarsbo har varit den gård som har exploaterats mest för att ge plats åt det växande Habo samhälle.



Kulturhistoriska platser

Lundqvistakurvan

1928 fick Jönköpingsvägen en annan sträckning genom centrum. Kurvan som då uppstod fick i folkmun namnet "Lundqvistakurvan" efter namnet på den affär, Lundqvist & Wiebert som fanns i denna byggnad.

Tjurahagen

Området vid Musikparken och hembygdsgården kallades i folkmun Tjurahagen.

Lybäckalia

Namnet kommer från villa Lybäck som var disponentbostad för Habo Ullspinneri. Lia (liden) är den branta backen ner mot Hökesån.

Bränninge gästgiveri

Byggnaden uppfördes troligen 1786 i två våningar och låg med gaveln mot landsvägen. På en spishäll finns ingjutet GSS – 1786 – KLD som skall tydas Gustav Svensson och Katharina Larsdotter, vilka det året blev gästgivare på Bränninge. Riksdagsman Anders Larsson, gift med Stina Lotta, var den siste gästgivaren. Gästgiveribygnaden revs 1912. Spishällen från 1786, takstolar och väggtimmer tillvaratogs och ingår i den nuvarande huvudbyggnaden på Bränninge gård.



Övriga platser

Sjogarpsrondellen (2014)

Rondellen vid länsväg 195 uppkallad efter gården Sjogarp som ligger på slutningen ner mot Vättern.

Falks rondell (2014)

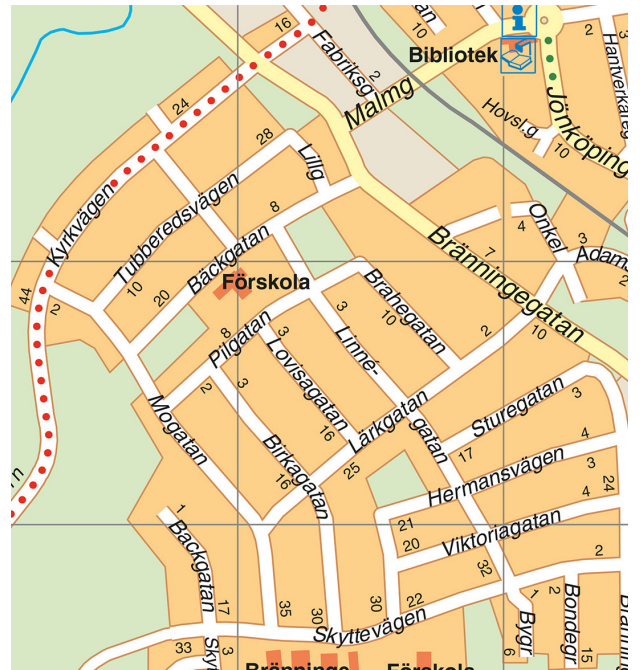
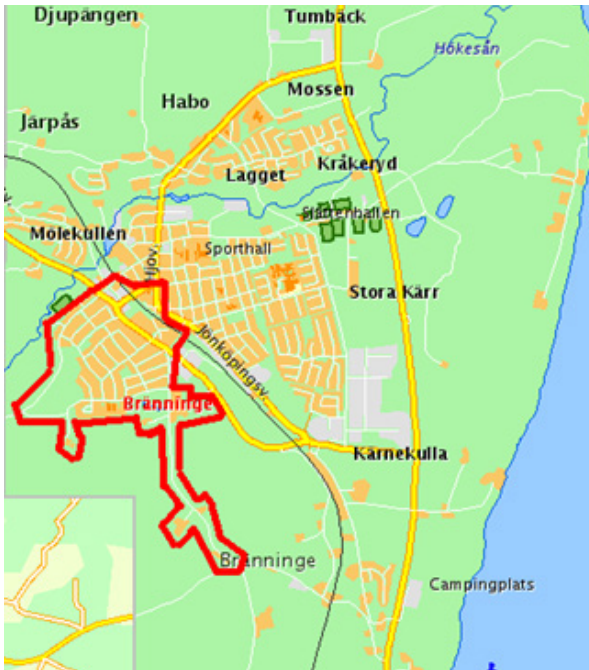
Rondellen i centrum. Namnet tillkom vid inspelningen av ett TV-program "Det hände här" 2012 då tre olika Habohistorier berättades och Haboborna fick rösta om det lämpligaste alternativet. Jonas Falk halshöggs på Hökensås 1855 efter att han rånat en postdilgens och dödat postiljonen. Platsen för avrättningen är idag utmärkt med stenar och ett järnkors. Platsen är oftast smyckad med blommor och hur de kommer dit kan ingen med säkerhet säga.

Kärnekullarondellen (2014)

Rondellen vid korsningen Bränningeleden/Kråkerydsvägen. Uppkallad efter gården Kärnekulla.



Bränninge



Bränninge var sedan 1600-talet en gästgiverigård kring vilket det vuxit upp en mindre by. På gården fanns också ett bränneri. Bränna kan dock också användas i betydelsen svedja, det vill säga röja och bränna skogsmark, vilket kan ha varit upphov till namnet Bränninge.

Det är svårt att se någon röd tråd i de tidiga gatunamnen på Bränninge, utan det har nog varit fritt namngett.

Backgatan

Birkagatan

Bondegränd (2010)

På området låg Bränninge by som finns omnämnd redan i början av 1400-talet. I området har även gästgiveri och bränneri legat. År 1541 bestod byn av hela tre hela hemman: ett skatte-, ett kanik- samt ett frälsehemman. Enligt en avmätning av ägorna som gjordes från 1788 bestod området av gårdarna Västergården och Skattegården samt en bit därifrån Östergården.

Brahegatan

Habo tillhörde historiskt Wisingsborgs grevskap och Per Brahe dy hade till och med en uppsyningsman som bodde på Stora kärr. Han hette Lansensfeldt och har sin grav vid Fiskebäcks kapell.

Bränningegatan

Namngett efter Bränninge gård.

Bränningeleden

Bränningeleden är en genomfart förbi Bränninge gård och tillika gamla vägen till Jönköping.

Bygränd (2010)

På området låg Bränninge by som finns omnämnd redan i början av 1400-talet. I området har även gästgiveri och bränneri legat. År 1541 bestod byn av hela tre hela hemman: ett skatte-, ett kanik- samt ett frälsehemman. Enligt en avmätning av ägorna som gjordes från 1788 bestod området av gårdarna Västergården och Skattegården samt en bit därifrån Östergården.

Bäckgatan

Har fått sitt namn av att Malmabäcken är kulverterad under denna gata.

Fabriksgatan

Det fanns några fabriker där gatan ligger, bland annat EIA som hade ett lager här.

Hermansvägen

Gatuhistoriskt brukar namn som slutar på gata vara för kommunikation i samhällen och namn som slutar på väg vara sträcka till en gård eller plats. Mer naturligt kanske hade varit att denna gata hade hetat Hermansgatan.

Industrigatan

Det finns några småindustrier i området.

Kyrkvägen

Vägen leder till Habo kyrka.

Linnégatan

Lärkgatan

Lillgatan

Gatan är en mindre gatstump därför namnet.

Lovisagatan

Mogatan

Onkel Adams väg (1994)

Tidigare Bränningevägen har bytt namn till Onkel Adam väg. Onkel Adam var en 1800 talsförfattare som man förmodar använde just den här vägen som är gamla vägen till Jönköping för sina promenader till och från Domneberg, där han växte upp. Carl Anton Wetterbergh som han hette föddes 1804 och tillbringade delar av sin uppväxttid på Domneberg. Fadern var hovrättsrådet Anders Johan Wetterbergh. År 1834 var han färdig medicine licentiat och tre år senare utnämndes han till regementsläkare i Östersund. Han blev Östersund trogen fram till 1846 då han kom att tjänstgöra som läkare vid fångvårdsstyrelsen i Stockholm. Två år senare placerades han som regementsläkare Linköping som kom att bli Onkel Adams hemstad, från 1848 och till sin död 1889. Det var under 40-talet Onkel Adam började som poet och författare. Och nådde en stor publik. I första hand skildrade han lant- och småstadslivet och med åren skrev han en hel rad böcker. Trots att han nådde stor popularitet glömde han inte sitt Habo. Hembygden satt djupt i hans sinne och minne och han sa att han fortfarande kände sig som en Haböling. Bland annat sände han ett antal av sina böcker till folkbiblioteket i Habo.

Onkel Adam, var tidigt ute i ett avseende: Han startade en tidning för barn som han döpte till Linnea. Författare som Runeberg och Topelius uppskattade också Onkel Adam, liksom kungarna Oscar I, Karl XV och Oscar II som han hade personlig kontakt med. De honorerade honom med ordnar, vilket även den danske kungen gjorde. Onkel Adam har hedrats på olika sätt av de platser där han bott och verkat. I Östersund döptes en restaurang till Onkel Adam. I gamla Linköping finns hans hus bevarat. I Getå kan man besöka Onkel Adams källa. Stockholm, Jönköping, Torarp och Finspång är andra orter som hedrat honom. I Habo har man inte haft något som påmint om honom. Nu får han leva kvar eller leva upp i folks medvetande genom gatunamnet Onkel Adams väg.

Pilgatan

Skyttevägen

Här låg en jaktsskyttebana där skytteföreningen bedrev sin verksamhet från 1936. Banan flyttades till Dalen 1975. Man sköt skeet, vilket är en form av lerduveskytte och hade även en älgsskyttebana här.

Sturegatan

Tubberedsvägen

Gatan har fått sitt namn efter en gård som hette Tubbered och som idag helt har försvunnit. ”Tubbe” är ett namn och ”Red” kommer av att röja. Tubbe han röjde, kan det betyda.

Viktoriagatan

Bränninge ängar, Solhöjden och Lilla Bränninge



Anders Larssons väg (2004)

Anders Larsson, gästgivare, riksdagsman, född den 14 december 1822 i Kärnekulla.

Gift 21 november 1852 med Kristina Charlotta Larsdotter från Hästbråten.

Död 18 augusti 1909 i Bränninge (Villa Ekhammar, Hjo)

Föräldrar: Lars Isaksson och Ingrid Larsdotter, Kärnekulla.

Riksdagsman som tack vare upplåtelse av mark placerade Habo station och sedermera tätorten på dess nuvarande plats.

Gästgivare 1852-1907 då gästgiveriet upphör.

Stina Lottas gata (2004)

Kristina Charlotta Larsdotter. Hustru till Anders Larsson.

Född 6/5 1831 i Hästbråten. Gift 21/11 1852. Död 1/11 1905 på Bränninge.

Bränninge ängar (2010)

Område runt Bränninge gård där gatunamnen har anknytning till blommor och olika grödor som anknyter till jordbruksnäringen på gården. Området ligger söder om Bränningeskolan.

Blåklintsgatan, Korngränd, Klövergatan, Rapsgatan, Råggränd, Smörblomsgatan, Timotejgatan, Vetegränd, Linstigen (2014), Vallmostigen (2014)

Västra Solhöjden(2015)

Område runt Bränninge gård där gatunamnen har anknytning till blommor och olika grödor som anknyter till jordbruksnäringen på gården. Området ligger söder om Bränningskolan.

Blåklockestigen
Humlestigen
Kamomillstigen
Lupinstigen
Maskrosstigen
Tistelstigen
Violstigen

Lilla Bränninge (2015)

Gatunamnen återknyter till lantbruk med djurhållning vilket funnits i området under lång tid.

Bockstigen
Fårstigen
Fölungegränd
Häststigen
Kalvgränd
Killinggränd
Kostigen
Kultingstigen
Lagårdsbacken
Lammgränd
Oxdragarslingan

Centrum



Bränngatan

Namngett efter närheten till Bränninge.

Blå torget (1989)

Uppkallat efter en utlyst namntävling där det vinnande namnet Blå torget hänvisar till det blå huset norr om torget och de blå kulorna i Gustav Kraitz skulptur i fontänen på torget. Torget invigdes den 16 september 1989 och fick sina torgprivilegier av Per Brahe d.y. (Lasse Ruberg) inför 3000 besökare.

Dagmans gata (2006)

Stargatan har bytt namn till Dagmans gata. Det har bott många Dagmans vid denna gata bland andra Stieg-Erland som har utfört ett mycket omfattande och betydelsefullt lokalhistoriskt forskningsarbete. Stig-Erlands hustru Solveig som aktivt deltog i familjeföretaget var bland annat flyglottachef och ordförande i gymnastikföreningen. Hon blev bara 38 år. Farfar Adolf som slutade sina dagar här på sitt 100:e levnadsår. Fadern Carl Arvid var med om att starta fem företag i kommunen bland dem kartongfabriken Star som låg vid gatan. Brodern Bror, avled 26 år gammal, när han räddade en anställd från att skadas när en paraffineringsmaskin slog eld.

Dalgatan

Gatan ligger i en dal ner mot Hökesån.

Dammgatan

Här låg en damm som hade sitt tillflöde från Malmabäcken som idag ligger kulverterad under Malmgatan. Förr kallades dammen i folkmun för Kärrsdammen efter Stora Kärr. Där åkte barn skridskor på vintrarna under 40-talet. Det rann ut avloppsvatten i bäcken. Ju längre upp man åkte desto varmare var vattnet och åkte man för långt upp brakade man igenom och då luktade man inte särskilt gott när man kom hem. Idag kommer bäcken ut i friska luften nere vid Stora Kärr.

Egnahemsvägen

Den koncentrerade villabebyggelsen i Habo började i det här området, när folk började bygga egna hus.

Hagagatan

Hantverkaregatan

Hantverkaregatan gick tidigare i en vinkel över Jönköpingsvägen. Vid gatan låg två snickerier, en metallfabrik, ett slakteri, ett skomakeri och ett bageri. Erik Håkanssons snickerifabrik fanns mellan åren 1922 och 1980. Axel Svenssons snickeri grundades 1927 och flyttade 1986 till industriområdet.

Hjovägen (1952)

Detta är början på gamla landsvägen till Hjo.

Hovslagaregatan

Vid denna gata låg hovslagare Gustav Sandins smedja 1919-1965. Här tillverkades även kälkar, arbetsvagnar och sparkar.

Högsäcksgatan

Namnet anknyter till den närliggande gården och ån kallad Högsäck.

Jönköpingsvägen (1952)

Namngett till vilken ort vägen ledde. Mitt på denna väg i centrum ligger det i folkmun myntade namnet "Lundqvistakurva" där Lundqvist & Vibert speceri- och diversehandel låg.

Kapellgatan

Församlingshemmet ligger i slutet på gatan och S:t Johannes kapell var vid namngivningen planerad att byggas.

Kärsvägen

Namngett efter Kärns gård.

Långgatan

Kanske var det så att denna gata ansågs vara speciellt lång på den tiden.

Malmgatan

Strax ovanför där Konsum ligger i dag fanns ett ställe som kallades Malmastugan. Där bodde i slutet av 1800-talet den pensionerade soldaten Malm. En backe som kallades Malmaliden gick från stugan ner mot bäcken, som fick namnet Malmabäcken. Bäcken finns än idag men är kulverterad. Av torpet finns inget kvar.

Mellangatan

Mellangatan har säkert fått sitt namn av att den låg mellan två större gator.

Munkvägen (1973)

Är en del av Munkaskogsvägen.

Nygatan

En ny gata i samhället.

Parkgatan

Här låg tidigare ett skogsområde med brukad jord runt omkring.

Skolgatan

Gatan har en sträckning förbi skolan.

Södergatan

Detta var säkert vid namngivningen den sydligaste gatan i Habo.

Trädgårdsgatan

Här låg Karl-Erik Johanssons trädgårdsmästeri.

Vagnmakaregatan

Här fanns på 1800-talet en smedja och en vagnmakare som tillverkade enklare vagnar.

Villagatan

En typisk villagata.

Vävaregatan

Här låg ett mattväveri 1926-1978 som startades av Gustav Johansson och sedermera övertogs av sonen Gösta Johansson.

Åsgatan

Gatan ligger på en ås med Dalgatan och Hökesån nedanför.

Ängstigen

Gatan är byggd på ängsmark.

Domsand



Domsandsligen (2014)

Domsandsliden är namnet på den gamla vägen mellan Habo och Jönköping. Det fanns då en bro över Domneån ungefär där idag båtklubbens klubbhus ligger.

Präststigen (2021)

Liten gatustump vid parkeringen mellan Fiskebäcks kapell och Fiskebäcks tomt.



Domsandsstigen (2014)

Området har sedan länge varit ett sommarstugeområde och marken har tillhört kyrkan. Gatorna är från början små skogsvägar.

Fiskebäck och Söderkulla



Fiskebäck har fått sitt namn av bäcken Fiskebäck som i sin tur namngetts efter en bäck rik på småfisk (lax).

Ekebacken (2006)

På området växte tidigare rikligt med stora ekar som till stor del har avverkats.

Fiskebäcksliden (2004)

Genomfartsled från Bränningeleden mot Jönköping parallellt med Kärnekullavägen. Namngett efter gårdnamn.

Kärnekullavägen (1991)

Gamla genomfartsleden genom Habo och vägen till Kärnekulla. Gårdsnamnet Kärnekulla kommer från Kärne (=smörkärna) Kulle (=ligger) på höjd. Kanske kärnades det smör i större omfattning här.

Liljebäcksgatan (2004)

I slutet av 1880-talet bodde en skräddare Karlsson på ett hörn av en äng som han sedermera döpte till Liljebäck. Förmodligen växte det liljor utmed bäcken (Fiskebäcksbäcken) som gav namnet Liljebäcken.

Övre Kammabacken (2016)

Nedre Kammabacken (2016)

Tidigare väg 1828 mellan länsväg 195 vid Fiskebäckskolan som löper upp genom järnvägstunneln och ansluter till Anders Larssons väg. Kammabacken har backen kallats i folkmun eftersom Ahlin & Co Kamfabrik AB, som startade 1948 med kamtillverkning, låg vid denna väg.

Vitahall (Hvitahall) (2004)

Stället benämns som kronohemman, vilket låg öde en lång tidsperiod. I jordeboken för 1639 låg det

under kronan. Det nämns även att för mycket länge sedan skulle Fiskebäckskyrkan få bruka en del av jorden som hjälp till diverse utgifter. I prästvalsängden år 1766 skulle ett halvt mantal ligga öde och den andra hälften underhållas av en man vid namn Johan. Platsen har två benämningar. Lilla Fiskebäck och Hvitahall. Den sistnämnda lär ha varit en gård på sin tid men samtliga invånare skulle ha avlidit vid en svår pest som härjade i landet. Senare så skulle Fiskebäcksborna dela Vitahalls ägor har det berättats. Vitahall är en plats där vita berg är i dagen ett stycke in på en äng. Ett vackert ställe med all sin blomprakt och olika slags lövträd. Vitahallsberget var ett populärt utflyktsmål för barnen i Fiskebäckskolan.

Västergården (1996)

Gatan ligger väster om Kärnekullavägen och påminner om gammal herrgårdsmiljö.

Vätterbranten (2003)

Ligger i en brant ner mot Vättern.

Vättervygatan (1996)

Gatan ligger öster om Kärnekullavägen på området Fiskebäck strax söder om Habo med grann utsikt över Vättern.

Vätterängen (2021)

Radhus där Väst Göte motell tidigare funnits.

Gunnarsbo



Troligtvis namngett från fornsvenska mansnamnet Gundor och Bo som är lika med fäbod. Gunnars fäbod eller boställe tillhörande Gunnar.

Gröne vägen

Gröne vägen skulle först få heta Gamla Skolgatan och Skolgatan skulle få heta Nya Skolgatan. Detta ändrades till Skolgatan och Gröne vägen. 1930 fanns här skolan och två hus. I folkmun kallades den Gröne vägen då vägen var i så dåligt skick att den bestod av två hjulspår med ogräs i mitten och på båda sidorna.

Gunnarsbogatan

Här låg gården Gunnarsbo, som senare flyttades söderut till korsningen Tidaholmsvägen-Kyrkvägen. Habo är byggt på gårdarna Gunnarsbo, Bränninge, Kärrs och Mölekullens ägor. Därefter har Kyrkeryd och Kråkeryd fått släppa till mark för Habos utbyggnad.

Gästgivaregatan

Den här gatan har felaktigt fått namnet Gästgivaregatan, då det aldrig har legat något gästgiveri på gatan. Däremot en skjutsstation som samarbetade med gästgiveriet på Bränninge, så gatan borde egentligen heta Skjutsstationsgatan. Gatan är den äldsta egentliga gatan i Habo och fanns redan i början av 1900-talet även om den då inte hade fått något namn.

Ringvägen

Gatan som skulle få namnet Ringvägen presenterades på följande sätt. ”Gatan sträcker sig från Hjovägen vid Erhard Fredrikssons, till Tidaholmsvägen vid Habo Ullspinneri. Vägen ligger i utkanten av dåvarande samhället och svänger som en halv ring runt Habo centrum. Vägen var eventuellt tänkt att fortsätta runt hela samhället.

Telegatan

På området fanns förr en telestation som revs på 1980-talet. Kvar finns idag en liten relästation.

Tidaholmsvägen (1952)

Vägen ledde till Tidaholm.

Vallgatan

Gatan ligger utmed järnvägen och har fått sitt namn av den höga järnvägsvallen.

Kråkeryd



Kråkerydsområdet bestämdes få fågelnamn eftersom ordet kråka ingick i områdesnamnet.

I mitten av området löper stammen som gavs namnet Fågelvägen. Gatorna söder om Fågelvägen gavs namn innehållande rovfåglar bland annat Hökgatan och Falkgatan. Norr om Fågelvägen var det andra vilda fåglar bland annat Duvgatan, Måsgatan och så vidare.

Området Kråkeryd bebyggdes i en andra etapp några år senare, varvid ytterliggare gatunamn var aktuella. Tanken om fågelnamn fick leva kvar, däremot föll idén om rovfåglar på ena sidan och andra vilda fåglar på motsatta sidan. Rovfåglarna fick sällskap av Örngatan men sedan tog fantasin slut och nästa gata bär namnet Svangatan.

Kråkeryd från Kråke eller kråka och Ryd (=röjning).

Kråkerydsvägen (1978)

Vägen har fått sitt namn efter Kråkeryds gård och är en genomfartsled mellan Hjärvägen och Jönköpingsvägen med Slättens idrottsområde i mitten.

Fågelvägen (1978)

Vägen som Kråkerydsgatorna grenar ut ifrån.

Hökgatan (1978)

Falkgatan (1978)

Örngatan (1981)

Svangatan (1981)

Trastgatan (1981)

Fasangatan (1981)

Duvgatan (1978)

Måsgatan (1978)

Tärngatan (1978)

Blåmesgatan (1981)

Morkullegatan (1981)

Tjädersgatan (1981)

Kyrkeryd



Kyrke är fornsvenska namnet för kyrka och ryd (=röjning) obekant namngivning, men kan betyda röjning av plats för kyrka.

Kyrkerydsvägen (1990)

Vägen leder till Kyrkeryds gård.

Lybäcksvägen

Namnet Lybäcks historia är något dunkel men kan härledas till den del av Hökesån som rinner vid vägen och som eventuellt kallades Lybäcken. Ett borstbinderi och sedermera ett snickeri byggdes där 1907. Villan, som Habo Ullspinneris ägare Bror Werthen uppförde, fick även namnet Lybäck.

Storhagen

Området tillhörde Kyrkeryds gård och har i folkmun kallats för Storhagen sen långt tillbaka i tiden.

Kärnekulla



Sommaren 2020 började en ny stadsdel ta form på före detta Kärnekulla gård. Gatunamnen för ett av områdena får temat jordbruksredskap för att återknyta till det lantbruk som bedrivits på Kärnekulla gård.

Harvargatan (2020)

Plogargatan (2020)

Slättergatan (2020)

Tröskargatan (2020)

Kärnekullaallén (2020)

En befintlig allé som leder fram till den gamla gården.

Lagget



I det här området låg en laggkärlsfabrik. I folkmun sa man alltid lagget och inte laggkärlsfabriken. Huset som fabriksägaren bodde i hette Carlsfors, så gatorna fick heta Carlsforsliden och Laggaregatan. Ett laggkärl består av ett antal brädor, så kallade lagggar som spänns ihop. Fabriken tillverkade även silltunnor. Laggkärlsfabriken grundades på 1880-talet och lades ner 1961.

Carlsforsliden (1988)

Har fått sitt namn efter Villa Carlsfors som ligger i backen (liden).

Laggaregatan (1988)

Har fått sitt namn från laggkärlsfabriken som låg i området.

Tunnbindargatan (1988)

Habo laggkärlsfabrik tillverkade bland annat silltunnor. De som sysslade med detta kallades tunnbindare. Därav Tunnbindargatan.

Mossen och Tumbäck



Mossen

Gammalt kronotorp som hette Mossen. Strax söder om fanns en sänka med fuktig jord.

Barrvägen (1985)

Här fanns ursprungligen mest barrskog (tall).

Mossenvägen

Vägen leder till Mossens gård.

Tumbäck

Tumma från fornsvenska namnet Tumme som är personnamn från medeltiden. Gården ligger vid en bäck.

Kan betyda Tummes gård som ligger vid en bäck.

Backebogatan (2017)

Backebo var namnet på en gård som låg i närheten.

Klingekärrsgatan (1988)

Har fått sitt namn av närliggande Klingekärrens gård.

Mysketgatan (2017)

Vägen leder till Tumbäcks gård och är gamla landsvägen till Hjo (gamla 195:an).

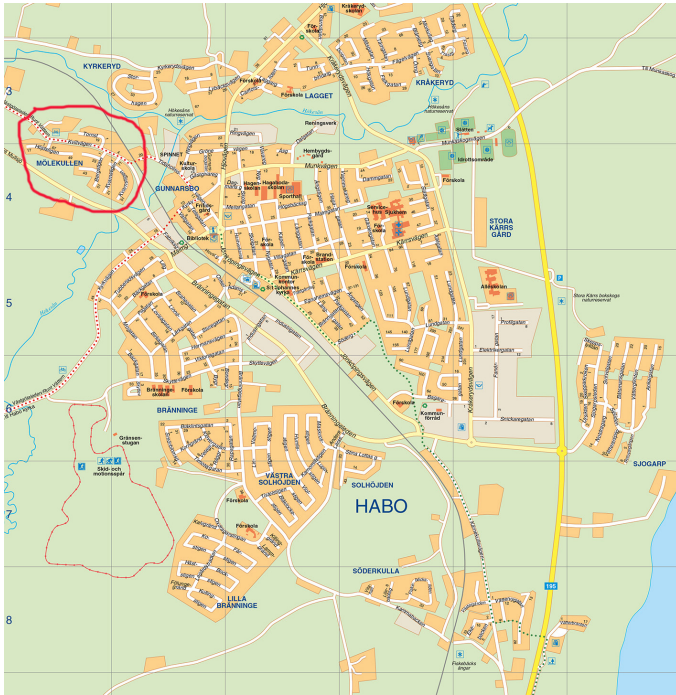
Tegelbruksgatan (2017)

Enligt gamla kartor har det legat ett tegelbruk här.

Tumbäcksvägen

Vägen leder till Tumbäcks gård och är gamla landsvägen till Hjo (gamla 195:an).

Mölekullen



Mölekullen som ligger i tätortens nordvästra del var ett mindre lantbruk som i början på 1970-talet köptes upp och exploaterades av ett företag. Namnet Mölekullen är känt sedan 1600-talet (1627) och kommer från att det låg vattenkvarnar i Kvillabäcken som rinner ut i Hökesån. (Man har hittat lämningar efter vattenkvarnar). Troligtvis fanns här också en vindmölla, namnet Mölekullen talar för det. Mölekullen är en högt belägen plats med många före detta stigar och gatorna har fått namnen kvarn, berg, höjd och torn. Associerar med högsta platsen, kulle med stigar.

Bergstigen (1974)

Gatan ligger på berget upp mot toppen.

Höjdstigen (1974)

Gatan ligger på toppen av berget.

Kvarnstigen (1974)

Kommer från att det låg vattenkvarnar i Hökesån.

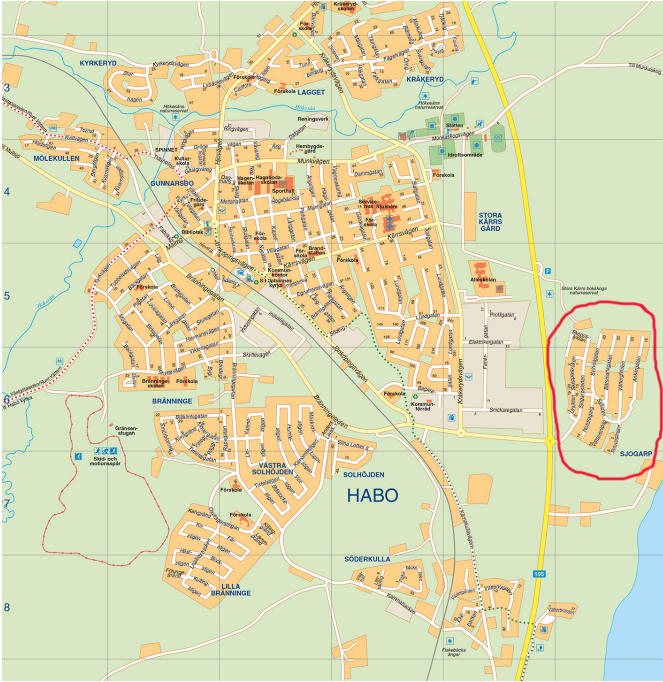
Kvillvägen (1974)

Har fått namnet efter gården Kvill. Här låg Kvills snickerifabrik som bland annat tillverkade Wennborgsrepan (bärplockare).

Tornstigen (1974)

Här ligger det gamla vattentornet som numera inte är i drift.

Sjogarp



Ett område där gatorna har fått namn med anknytning till Vättern, sjöfart och fiske. Från Sjogarp. Sjö från gård belägen vid Vättern och torp (=nybygge)
Nybygge belägget vid sjö.

Ankargatan (2004)

Båtsmansgatan (2004)

Notdragargatan (2001)

Gatan har fått sitt namn efter ett speciellt fiskesätt i Vättern, dra not.

Sjogarpsleden (2001)

Fått namn efter Sjogarps gård och by.

Sjöliden (2001)

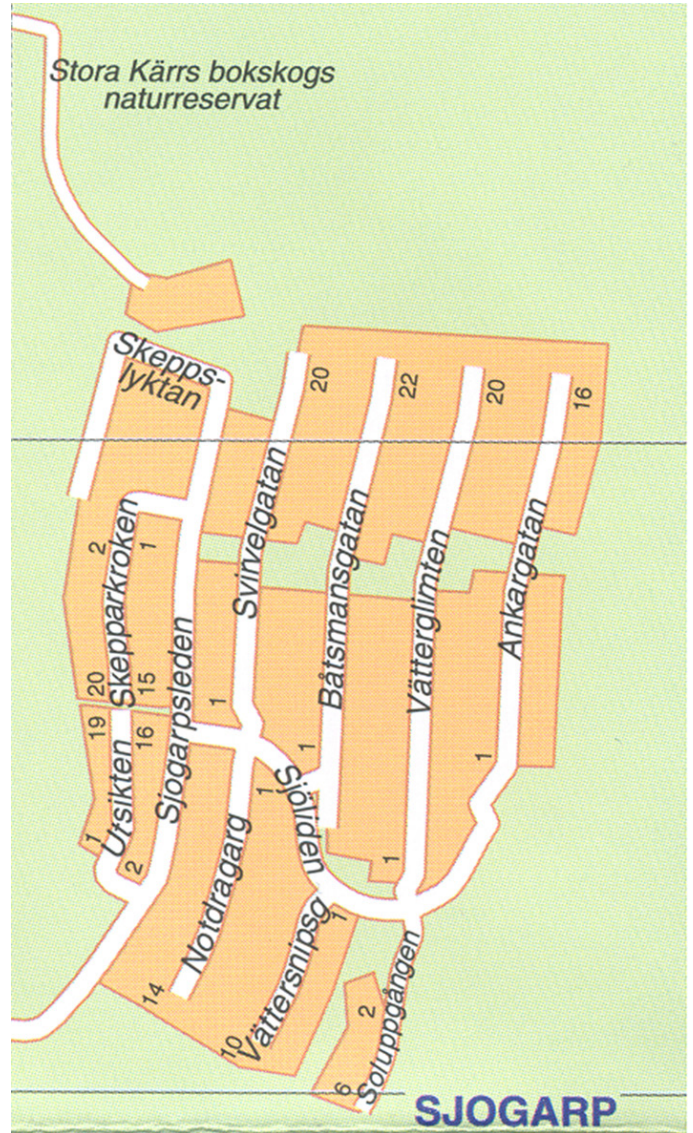
Gatan lutar mot sjön (lid=backe, sluttning)

Skepparkroken (2005)

Gatan ligger högst upp på Sjogarpsområdet och har en något böjd sträckning. Befälhavare på Vätterskutorna kallades skeppare.

Skeppslyktan (2011)

Gatan ligger högst upp på Sjogarpsområdet, namnet är kopplat till gatans två höga hus med mycket glas.



Soluppgången (2001)

Gatan fått sitt namn av att den ligger i en sluttning ner mot Vättern öster om Habo med en fantastisk utsikt ner över sjön där solen går upp på morgonen.

Svirvelgatan (2004)

Namnet kommer av ett fiskesätt där man fiskar med drag från båt.

Utsikten (2004)

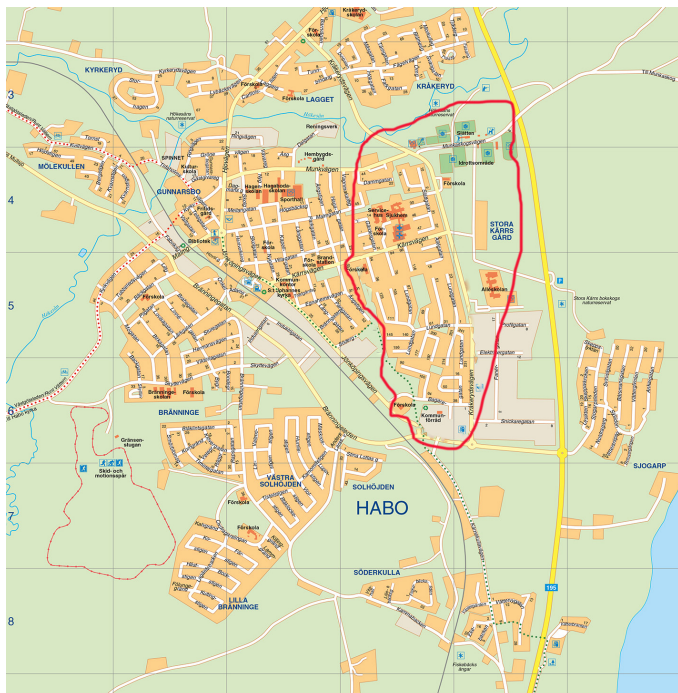
Namngivit efter utsikten över Vättern

Vätterglimten (2004)

Vättersnipsgatan (2004)

Namnet kommer av en speciell båtmodell anpassad för Vättern.

Stora Kärr



Stora Kärr som har tillhört Visingsborgs grevskap och har anor sedan 1600-talet har släppt till mycket mark såväl för bostadsområden och industrimark som för idrottsanläggningen Slätten.

”Stora” för att skilja från västra eller väster kärr (Kärr =sumpmark, moras, våtmarker). Gård på stora våtmarker.



Allégatan (1974)

Det fanns tidigare stora alléer på Stora Kärrs gård.

Bagaregatan (1973)

En period tills slutet på 70-talet låg här Habo Bageri. Toms Webes godisfabrik har också funnits här.

Gärdesgatan

Här fanns stora gärdesområden från Stora kärrs gård.

Lundgatan (1973)

De gator som bildar den mellersta delen på Stora Kärr, kan uppifrån liknas vid ett lågväxande träd där stammen på trädet utgår från Kråkerydsvägen och de olika gatorna utgår från stammen likt grenar. Alla grenar är återvändsgator.

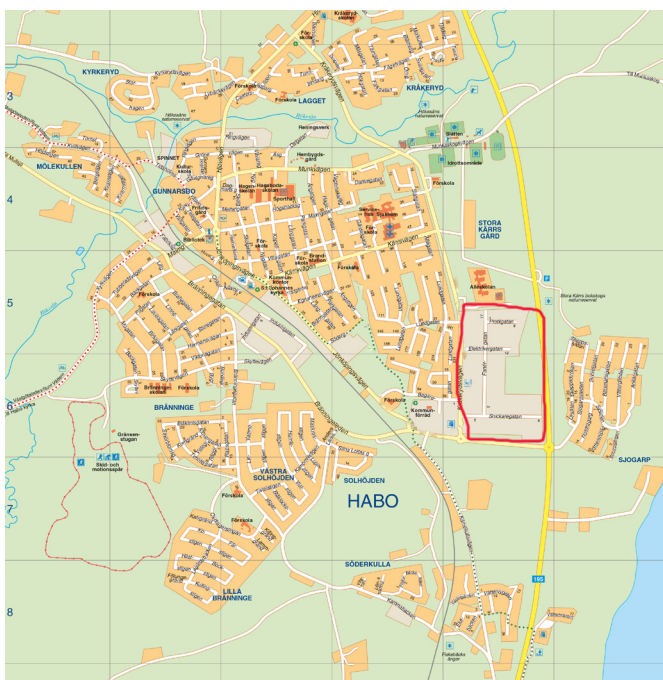
Munkaskogsvägen (1974)

Vägen leder till Munkaskogs gård.

Slättgatan (1973)

Gatan ligger i anslutning till idrottsområdet Slätten som Olof Kindlund upplät mark till.

Stora Kärrs industriområde



Det är inget historiskt med dessa gator. Namnen hänvisar till industriprodukter och hantverksyrken.

Elektrikergatan (1977)

Profilgatan (1988)

Fanérgatan (1977)

Snickaregatan (1973)

Baskarp



Fornsvenka mansnamnet Baske och Arp (=nybygge) Baskes nybygge.

Lövasgränd

Gatan har fått namn från fastigheten Lövasen.

Midsommargränd

En gågata med intilliggande grönområde där man sedan många år tillbaka firat midsommar.

Naxosgatan

Gatan har fått sitt namn från Naxosfabriken där man tillverkade sandpapper, smärgelduk och annat slippapper.

Sibbagatan

Gatan har fått sitt namn från Sibbatorps gård.

Svedgatan

Gatan har fått sitt namn från Svedån.

Brandstorp



De flesta gator förutom de större genomfartslederna har fått samlingsnamn från växtriket (bärnamn). Kopplat till gränd, backen, vägen, gatan, stigen, ringen eller liden.

Brand=svedjeland eller mansnamnet Brand Torp=nybygge
Brands nybygge

Björnbärsbacken (1990)

Blåbärsbacken (1990)

Brandstorpsvägen (1991)

Detta är genomfartsvägen genom Brandstorp.
Länsväg 195.

Enbärsbacken (1990)

Fläderstigen (1990)

Hallonstigen (1990)

Hjortronstigen (1990)

Krikongatan (1990)

Kyrkliden (1991)

Vägen mot kyrkan (lid=backe)

Körsbärsstigen (1990)

Nyponstigen (1990)

Slånbärsringen (1990)

Smultronstigen (1990)

Fagerhult



Fagerhults by har utvecklats i takt med att Fagerhults belysnings AB har växt från det att en av grundarna Bertil Svensson startade upp lamptillverkning i liten skala på 50-talet, till den koncern det är idag med dotterbolag och sällfilialer i många andra länder. Många av gatorna har också fått namn efter olika elektriska komponenter.

Fager=vacker Hult= skog - Vacker skog

Amperevägen (1989)

Björkvägen

Hänvisar till skogsbeståndet då det här förmodligen var mycket lövskog med björkar.

Elisabetgränd

Det finns bara ett hus utmed vägen och där bodde Elisabeth Svensson, Fagerhults Elektriska AB:s grundare Bertil Svenssons mor.

Fagerlidsvägen

Hänvisning till Fagerlid som är Fagerhults AB:s representationshus. Här låg tidigare Fagerhults första skola. När det byggdes en ny skola söder om fabriken så blev denna byggnad så kallad undantagsstuga. Byggnaden har hetat Fagerlid sen 100 år tillbaka.

Furugränd

Hänvisar till skogsbeståndet då det förmodligen låg mycket tallar och furor och det var framförallt barrskog här.

Kvarnliden

Går förbi Karstorps kvarn.

Luxvägen

Smedjevägen

Det fanns en smedja utmed denna väg.

Strömvägen (1989)

Sventorpsvägen

Här låg ett gammalt torp en så kallad backstuga som hette Sventorp

Tennisvägen

Det finns en tennisbana utmed denna väg.

Voltvägen (1989)

Wattgränd (1989)

Åkervägen

Vägen är byggd på åkermark.

Åvägen

Vägen går över Gagnån.

Furusjö



Furusjö ligger vid en sjö därav sjö i namnet och Furu från furuskog som omger byn. Furuskog runt sjö, blir Furusjö.

1956 blev de första gatorna i Furusjö namnsatta.



Bruksvägen

Vägen leder till dåvarande Sättersfors järnbruk.

Elmbergsvägen

Vägen har fått sitt namn från Elmberget.

Envägen (1975)

Det fanns det mycket enar här.

Furusjögårdsvägen

Vägen ledde till Furusjö gård.

Fårhagsvägen

Det har kanske legat en gammal fårhage här.

Genvägen

Detta är genvägen till badplatsen.

Granvägen (1975)

Här fanns skogsmark, mest granar.

Hallebovägen

Namn hänvisning till att vägen ligger på ett skift till Hallebo gård.

Hammarvägen

Namn efter stångjärnshammare på Sättersfors bruk.

Håsselbovägen

Namn efter gården Håsselbo i Hallebo skift.

Kullevägen

Ett hus här heter Kullen och har säkert fått sitt namn från Elmberget.

Lindvägen (1975)

Namn efter skogsbestånd lindar.

Lyckebovägen

Vägen fram till Lyckebo gård.

Ringvägen

En liten väg som går som en halvcirkel.

Sjöhogavägen

Namn efter Sjöhaga pensionat.

Sjövägen (2005)

Vägen går utmed sjöns nordvästra strand.

Strandvägen

Vägen går utmed Furusjöns östra strand.

Skogsvägen

Ligger mot skogen i utkanten av Furusjö samhälle.

Tallåsvägen

Uppkallad efter ett hyreshus som heter Tallåsen.

Stallerhultsvägen (2005)

Det finns idag inget gårdsnamn med namnet Stallerhult, men enligt kartor från förr, så låg här bosättningar som benämndes Stallerhult.

Storgatan

Infartsvägen till Furusjö.

Västerkärr



Väster Kärr var ett gästgiveri från 1600-talet fram till 1906.
Väster som i väderstreck och kärr som i våtmarker. Våtmarker i väster (vid Stråken).



Gamla Ryforsvägen

Allmän landsväg som ledde till Ryfors bruk.

Gläntstigen (2020)

Skogsvägen

Vägen är byggd på skogsmark.

Stråkenvägen

Vägen går utmed stråkens östra strand.

Tallstigen (2005)

Norra infartsvägen som går ner mot sjön som namngivits efter skogsbestånd.

Ängsvägen

Vägen är byggd på ängsmark.

Referenser

Stieg-Erland Dagman – lokalhistoriker.

Malin Hård - B-uppsats i Historia: Gatunamnen i

Habo – En del av vår historia

Ronald Nordström – Skrift: Fiskebäck – Habo Kyrka